

Kostenvoranschlag

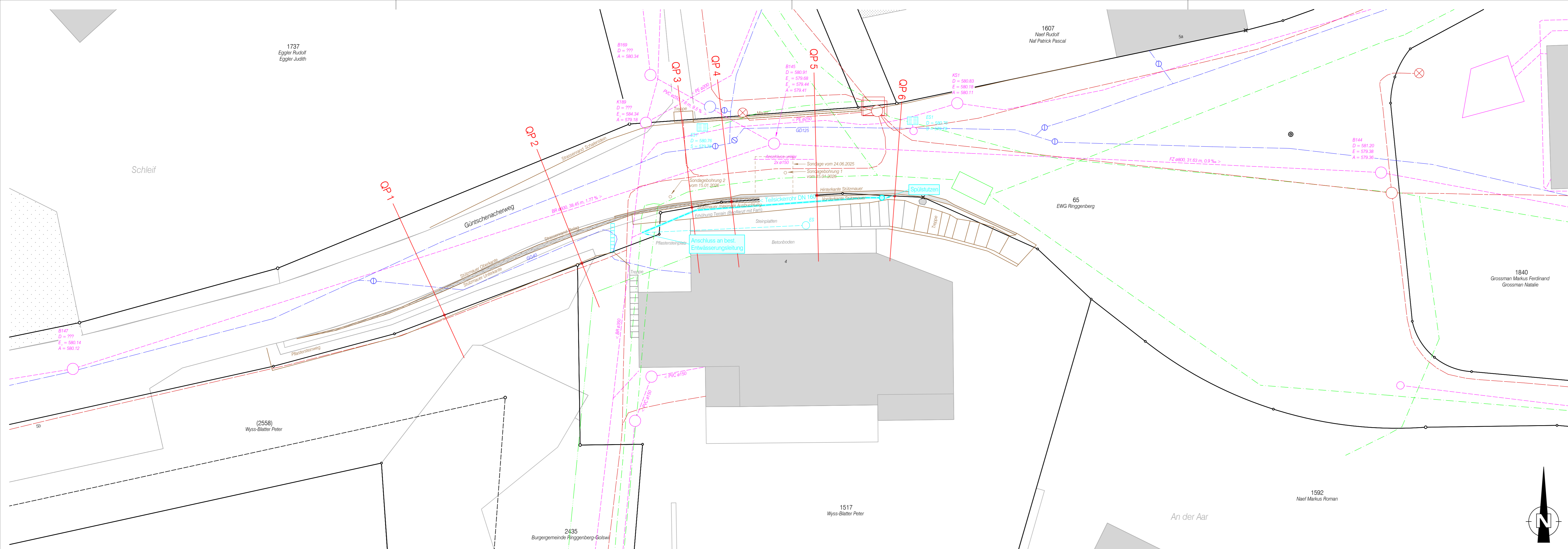
Genauigkeit +/- 10%

Kostenart		Gesamtkosten Fr.
1.	Honorarkosten	49'000
	Sanierungskonzept	16'000
	Bauprojekt	7'000
	Ausschreibung	3'000
	Realisierung (Ausführungsprojekt und Bauleitung)	23'000
2.	Baunebenkosten	23'000
	Entschädigungen	1'000
	Geometer- und Notariatskosten	2'000
	Allgemeine Baunebenkosten	4'000
	Sondierbohrung zur Bestimmung des Felsverlaufes (inkl. Freilegen durch Baumeister)	16'000
3.	Baumeisterarbeiten I	120'000
	111 Regiearbeiten	8'000
	113 Baustelleneinrichtung	7'000
	117 Abbrüche und Demontagen	12'000
	164 Verankerungen und Nagelwände	30'000
	211 Baugruben und Erdbau	6'000
	221 Fundationsschichten für Verkehrsanlagen	2'000
	223 Belagsarbeiten	3'000
	237 Kanalisation und Entwässerung	5'000
	241 Ortbetonbau	42'000
	281 Fahrzeug-Rückhaltesysteme und Geländer	5'000
4.	Baumeisterarbeiten II	10'000
	Instandsetzung + Schützen des Eingangsbereichs Nachbargrundstück	10'000
Total exkl. MWSt.		202'000
Risiken und Unvorhergesehenes (ca. 10%)		20'000
Total inkl. Risiken exkl. MWSt.		222'000
Mehrwertsteuer 8.1%		17'982
Rundung		18
Total Kostenvoranschlag inkl. MwSt.		240'000

Bemerkungen:

-

Interlaken, 7. April 2026 / NZe, MRo



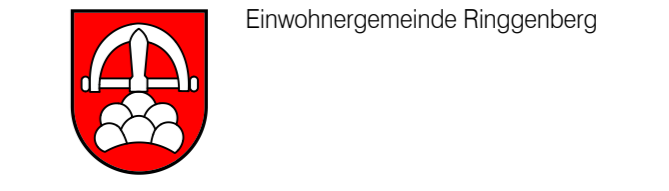
Legende

Projekt	Bestand	Projekt	Bestand
			Regenabwasser
			Schmutzabwasser
			Trinkwasser
			Elektro
			Swisscom

Für die Richtigkeit der bestehenden Werkleitungen wird keine Garantie übernommen. Die genaue Lage der unterirdischen Leitungen ist von den Werkleitern anzeichnen zu lassen.

Grundlagen

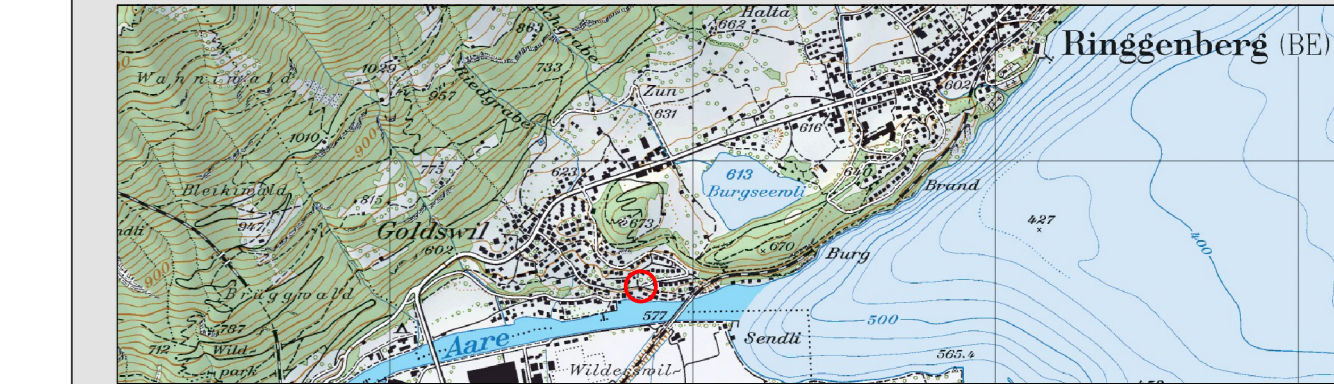
Amtliche Vermessung: Mai 2024
 Werkleitungen: Juli 2024
 Bestehendes Terrain: Flugaufnahmen Swisstopo, SwissALTI3D, 2019
 Feldaufnahmen M&W, Juli 2024



Vorprojekt

Sanierungskonzept Stützmauer Güntschenacherweg Goldswil

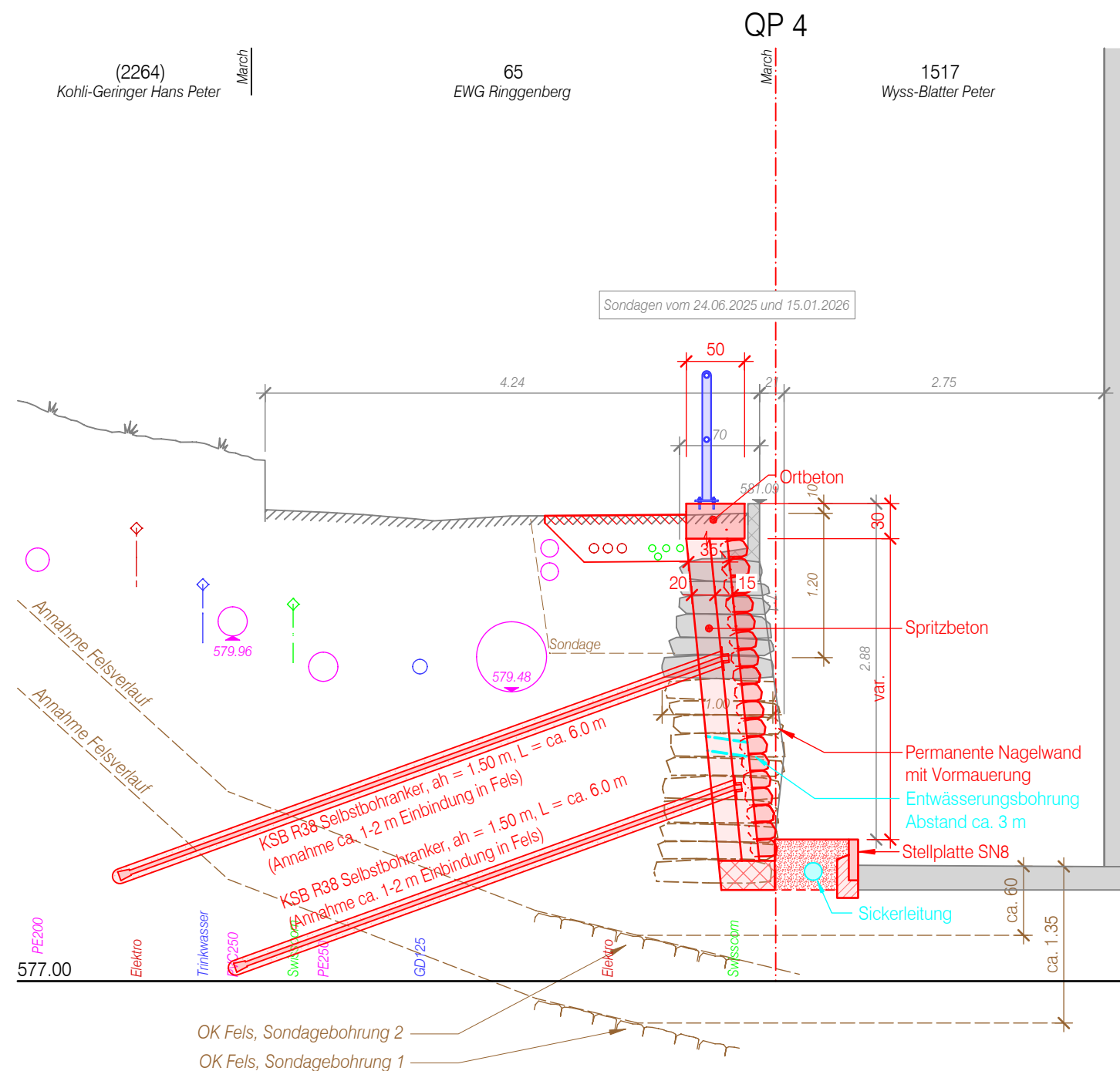
Situation 1:100



mw Mätzener & Wyss
Bauingenieure AG
 Florastrasse 5 | 3800 Interlaken | 033 826 10 10 | mw-ing.ch

Plan-Nr.	Index	Datum	Gezeichnet	Freigabe	Bemerkungen
4388 - 1		08.04.2026	bw	MRo	

Querprofil 1:50



Ansicht 1:50

